

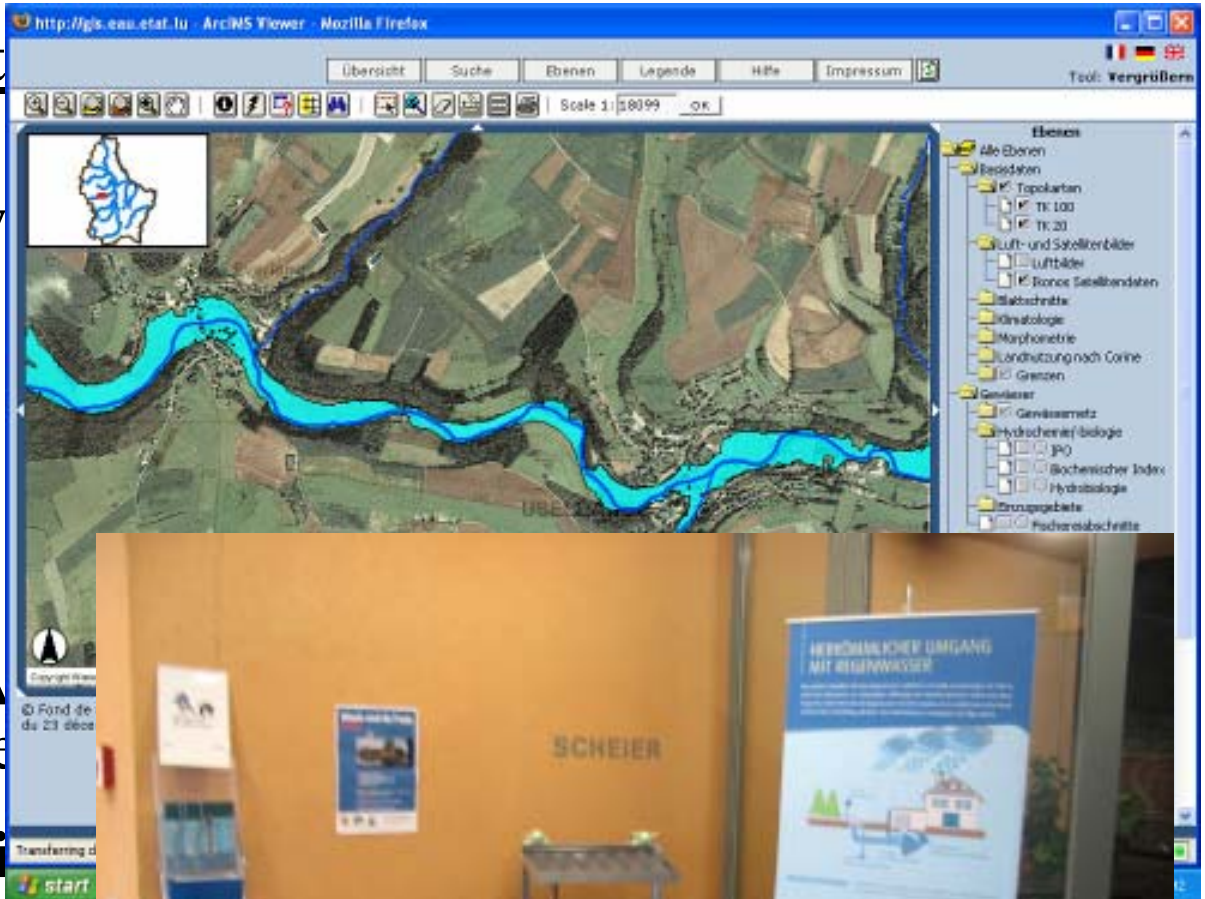


Lutte contre les inondations dans le bassin de l'Attert.

Mesures prises depuis la création du contrat de rivière Attert.



ert
tiv



EDITORIAL

Les inondations dans la vallée de l'Attert

VORWORT

Le 20 mars 2008 est la date anniversaire de la catastrophe des inondations de la vallée de l'Attert. Cette catastrophe a entraîné la mort de 19 personnes et a causé des dommages matériels pour un montant de 1,5 milliard d'euros. Cette catastrophe a également entraîné la destruction de 1000 hectares de terres agricoles et de 1000 hectares de forêts. Cette catastrophe a également entraîné la destruction de 1000 hectares de terres agricoles et de 1000 hectares de forêts.

p.
l'A
ble
ati
ne mo

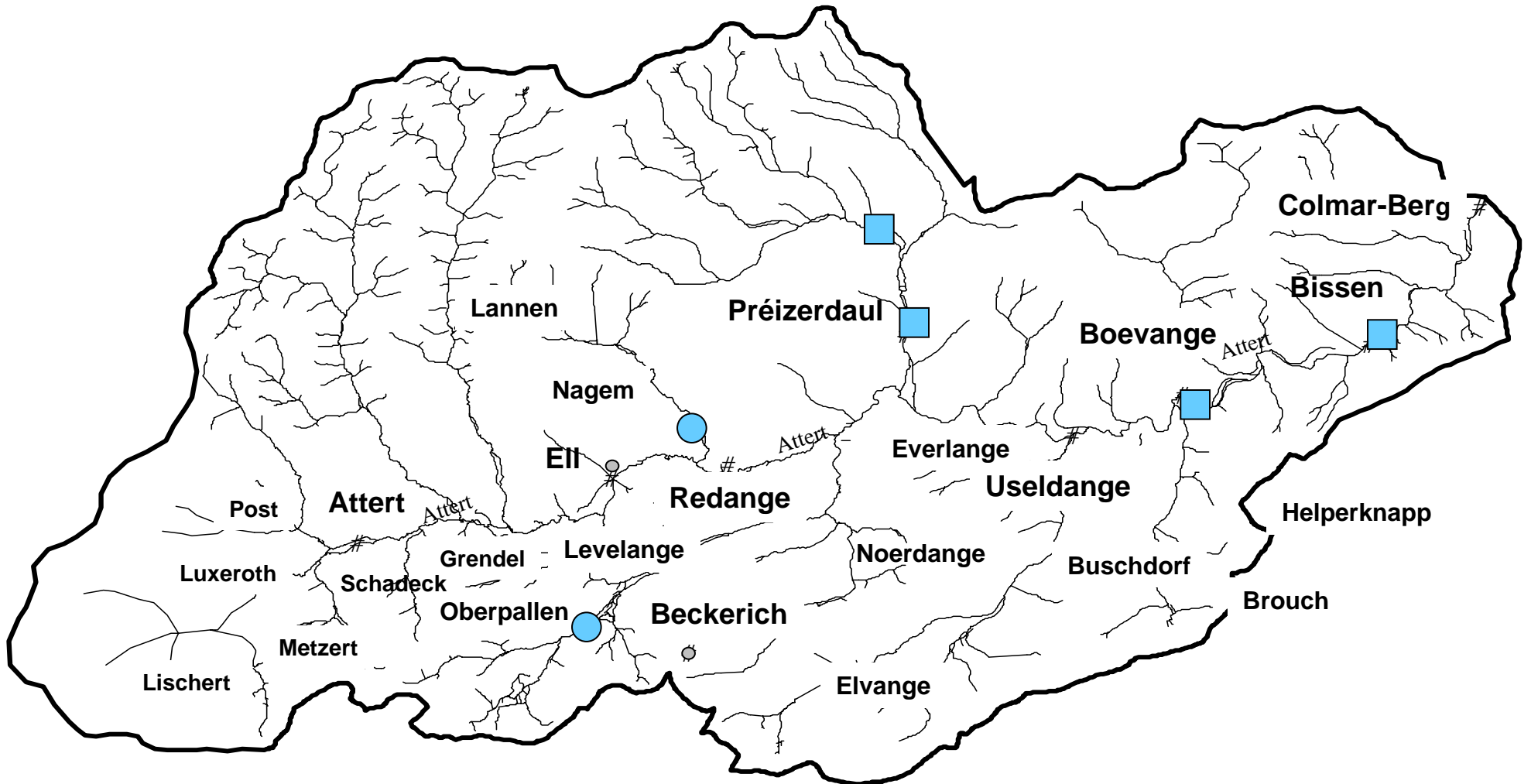


- **Sensibilisation:** p.ex.: Jour
- **Actions de terrain**

ACTIONS DE TERRAIN

- Schaffung von Retentionsflächen
Création de zones tampons
- Verbesserung des Wasserabflusses durch technische Massnahmen
Amélioration de l'écoulement des eaux par des mesures techniques
- Bau von Rückhaltebecken
Construction de bassin de rétention
- Abkopplung des Oberflächenwassers aus der Kanalisation
Séparation des eaux de ruissellement du système d'égout
- Projekt zur Steigerung der Wasserspeicherkapazität ländlicher Böden
Projet pour augmenter la capacité d'infiltration des sols agricoles
- Flächenentsiegelung
Réduction de surfaces imperméabilisées

Création de zones tampon



Projets réalisés



Projets échoués ou en attente

Bissen



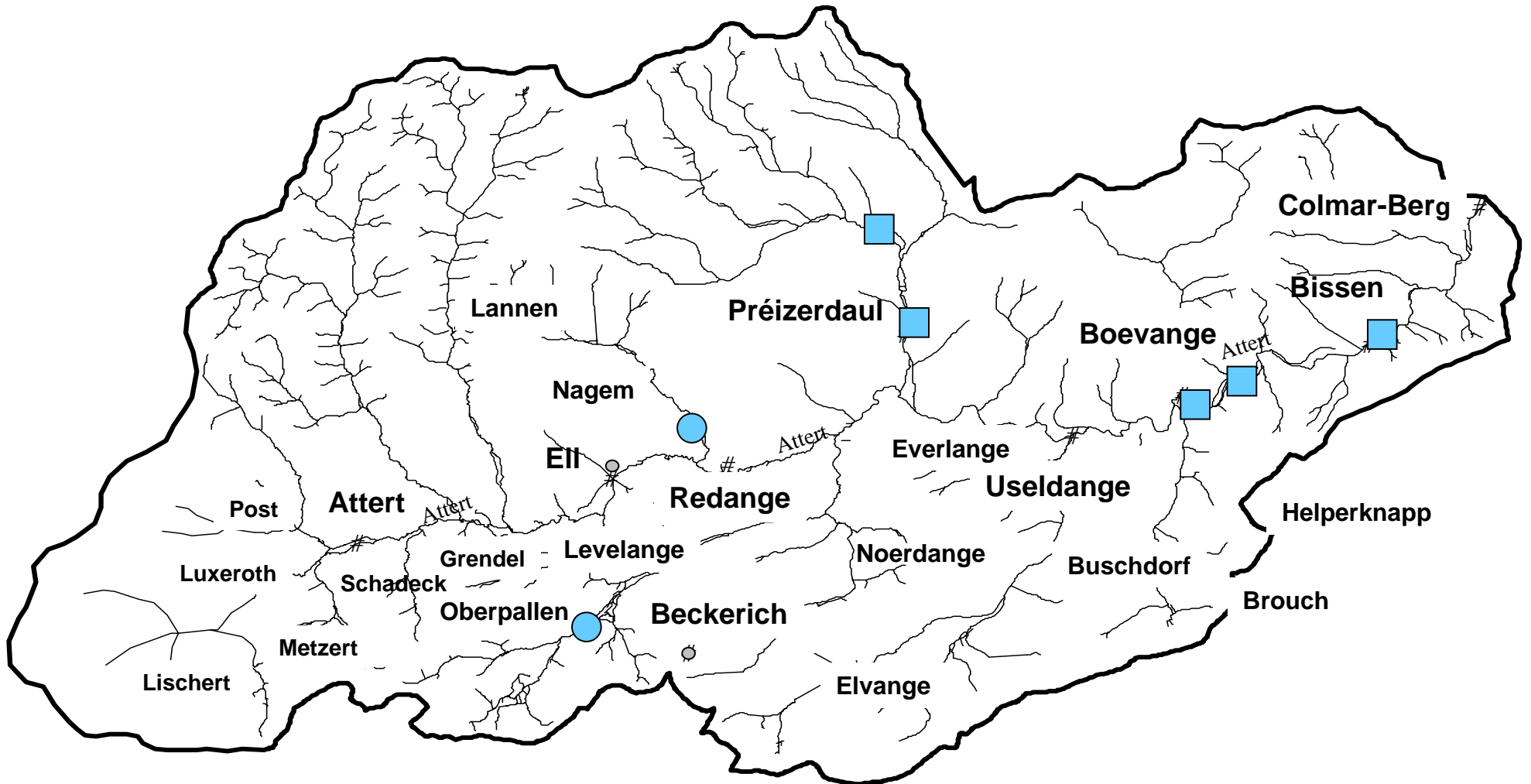
Boevange



Préizerdaul



Création de zones tampon

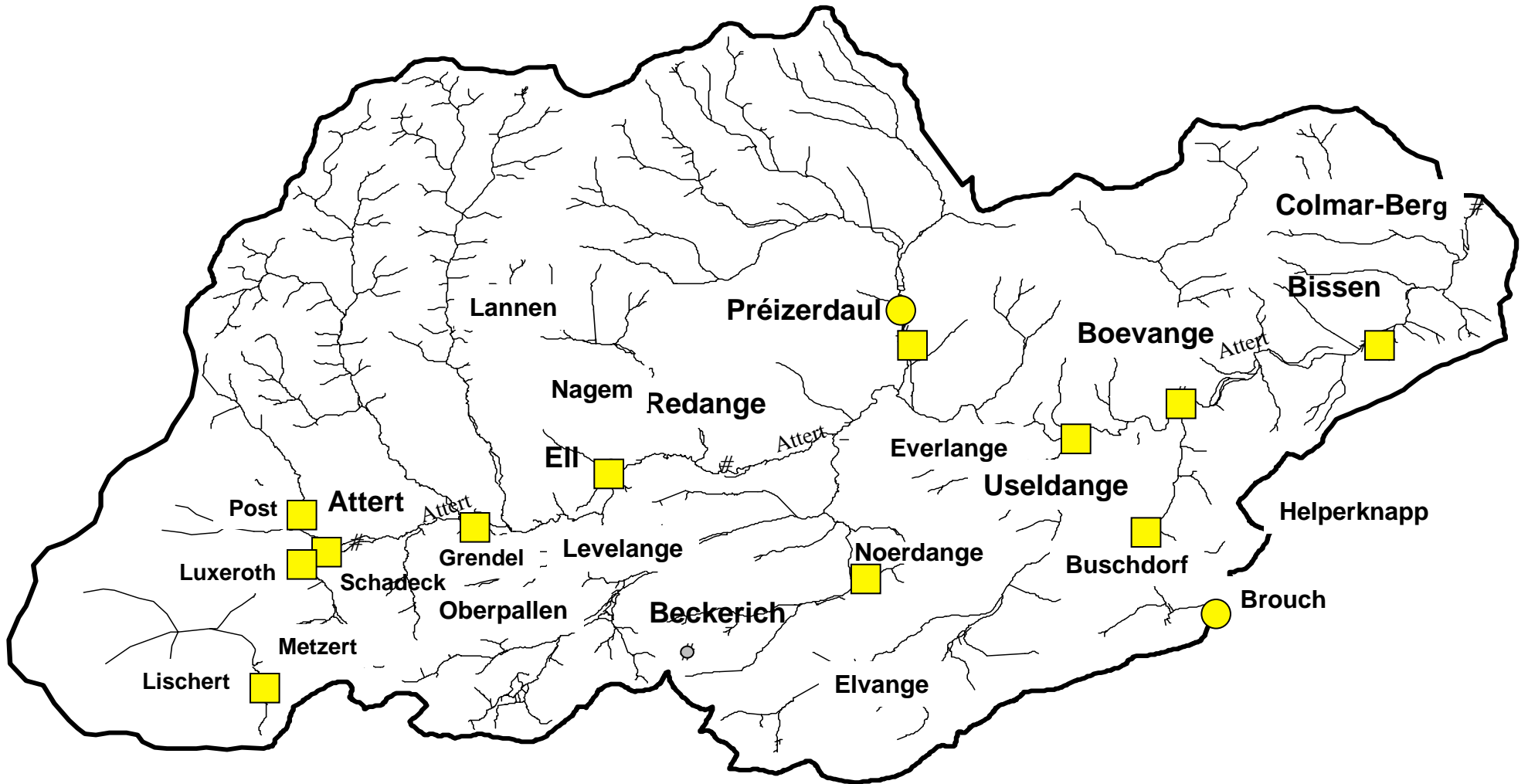


Projets réalisés



Projets échoués ou en attente

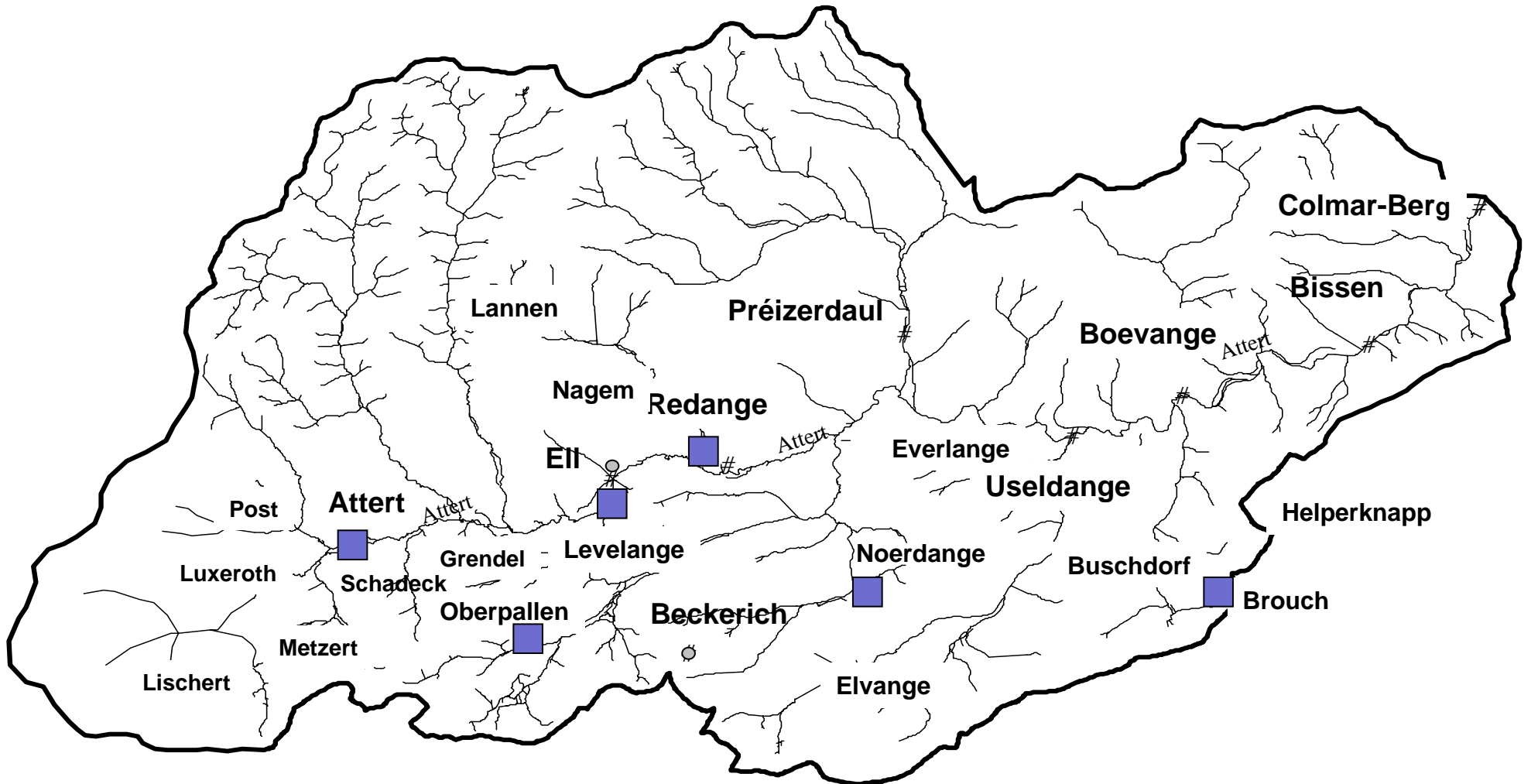
Amélioration de l'écoulement des eaux par des mesures techniques



Boevange



Bassin de rétention



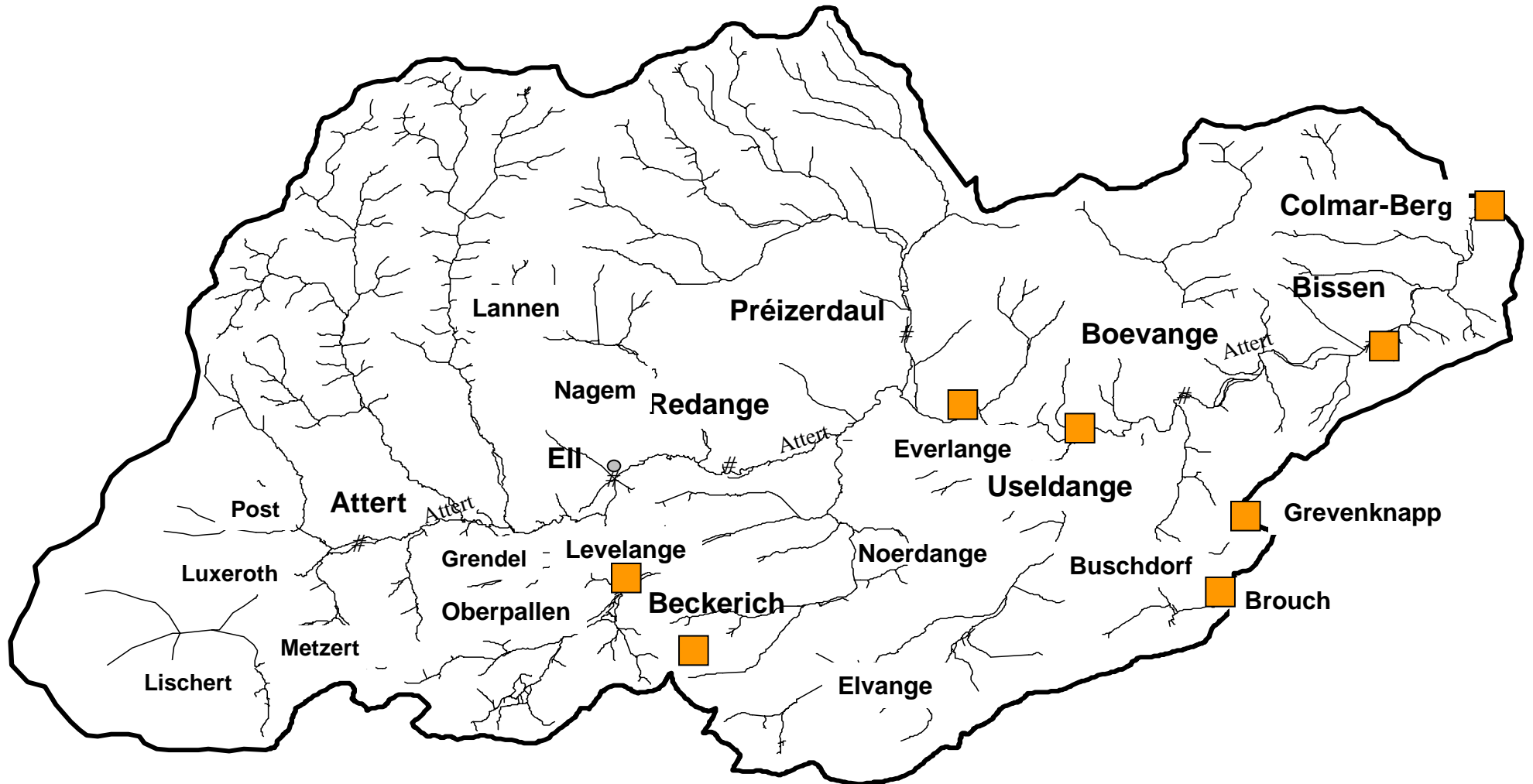
Attert



Brouch



Séparation des eaux de ruissellement du système d'égout



Augmenter la capacité d'infiltration des sols agricoles

